






Annexe 1 Carte des contraintes locales

Etude d'Incidences sur l'Environnement
Parc éolien de Fauvillers

Décembre 2009

Dossier n° 09.00.54

Légende:

-  Eoliennes
-  Lignes haute-tension
-  Recul ligne haute tension (150 m)
-  N4
-  Recul N4 (150 m)
-  faisceau hertzien
-  Recul au faisceau hertzien
-  Maison isolée
- Recul aux maisons isolées**
-  350 m
-  500 m
- Affectation plan de secteur**
-  Habitat
-  Habitat à caractère rural
- Recul aux zones d'habitat**
-  350 m
-  500 m
- Contraintes aériennes**
-  zone d'exclusion
-  zone de haut risque

Métadonnées:

Fond de plan IGN 1/20.000ème (planches 65/7-8)
 - Datum Belge 1972
 - Ellipsoïde international 1924
 - Projection conique conforme Lambert belge 72
 Quadrillage: coordonnées métriques Lambert 72

Echelle : 1:20.000



SGS Belgium SA

Parc Créalys rue Phocas Lejeune, 4
B-5032 GEMBLoux

