



# ETUDE D'INCIDENCES

## PROJET DE PARC EOLIEN A GESVES / OHEY



### LE G E N D E

 Eolienne

#### Limites cadastrales

-  Limite de parcelle cadastrale
-  Limite de parcelle voisine

#### Accès

- XXX Voirie communale / chemin agricole
-  Aire de manutention et de montage
-  Chemin d'accès permanent à créer

#### Raccordements électriques souterrains

-  Tracé du raccordement

Source :  
- planches cadastrales - Ministère des finances  
Administration du cadastre  
- fond topographique - Institut Géographique  
National, cartes 48/5-6

### PROJET SOUMIS A ETUDE D'INCIDENCES PLAN CADASTRAL, CHEMINS D'ACCES ET AIRES DE MANUTENTION

Date : Octobre 2006

0 Echelle : 1/15 000 750m

Demandeur :  WindVision  
Geldenaaksevest 4  
3000 Leuven  
tel +32 (0)16 299 455  
fax +32 (0)16 299 458  
info@windvision.com

Etude réalisée par :

**ARIES** consultants  
Chemin des Deux Fermes, 1 - 1331 ROSIERES  
Tel: 02-655.86.50 - Fax: 02-655.86.60  
<http://www.ariesconsultants.be>