















ETUDE D'INCIDENCES

PROJET DE PARC EOLIEN A GESVES / OHEY

L E G E N D E

-  Eolienne
-  Habitation isolée située en dehors d'une zone d'habitat du plan de secteur

Légende du plan de secteur

-  Zone d'habitat
-  Zone d'habitat à caractère rural
-  Zone de services publics et d'équipements communautaires
-  Zone d'extraction
-  Zone d'aménagement Communal Concerté
-  Zone agricole
-  Zone forestière
-  Zone d'espaces verts
-  Zone naturelle
-  Zone de parc
-  Voie navigable ou plan d'eau
-  Périmètre d'intérêt paysager

Source :
- plan de secteur - DGATLP
- fond topographique - Institut Géographique National, cartes 48/5-6



PROJET SOUMIS A ETUDE D'INCIDENCES

PLAN DE SECTEUR

Date : Octobre 2006

0 Echelle : 1/30 000 1500m

Demandeur :



WindVision
Geldenaaksevest 4
3000 Leuven
tel +32 (0)16 299 455
fax +32 (0)16 299 458
info@windvision.com

Etude réalisée par :

ARIES
consultants

Chemin des Deux Fermes, 1 - 1331 ROSIERES
Tel: 02-655.86.50 - Fax: 02-655.86.60

<http://www.ariesconsultants.be>

3