








ETUDE D'INCIDENCES

PROJET DE PARC EOLIEN A GESVES / OHEY

L E G E N D E

-  Eolienne
-  Périmètre d'étude R = 17km
-  Périmètre d'étude global
-  Périmètre d'étude local
-  Zones de visibilité
-  Zones de non visibilité
-  Zones de bois

Les zones sont établies en tenant compte
de la topographie et des bois
les autres zones tels que le bâti ne sont pas
prises en considération

PATRIMOINE EXEPTIONNEL

- 1-6** Namur : Ancienne halle al'chair - arsenal
arsenal - église Saint-Loup - cathédrale Saint-Aubin
hôtel de Groesbeeck de Croix - site de la citadelle
- 7** Namur : site des Rochers de Marche-les-Dames
- 8** Andenne : Site archéologique des grottes
paléolithiques de Sclayn
- 9** Fernelmont : château de Fernelmont
à Noville-les-Bois
- 10** Gesves : Château de Haltinne
- 11** Huy : collégiale Notre Dame
- 12** Huy : fontaine place du marché
- 13** Modave : château des comtes de Marchin

Source :
- patrimoine exeptionnel - Arrêté du Gouvernement
Wallon du 05/09/2002
- fond topographique - Institut Géographique
National, cartes 40, 41, 47, 48, 53, 54



PROJET SOUMIS A ETUDE D'INCIDENCES

PAYSAGE Zones de perception visuelle

Date : Octobre 2006

0 Echelle : 1/150 000 7500m

Demandeur :



WindVision
Geldenaaksevest 4
3000 Leuven
tel +32 (0)16 299 455
fax +32 (0)16 299 458
info@windvision.com

Etude réalisée par :



Chemin des Deux Fermes, 1 - 1331 ROSIERES
Tel: 02-655.86.50 - Fax: 02-655.86.60

<http://www.ariesconsultants.be>

7a