








# ETUDE D'INCIDENCES

## PROJET DE PARC EOLIEN A GESVES / OHEY

### L E G E N D E

-  Eolienne
-  Périmètre d'étude R = 17km
-  Périmètre d'étude global
-  Périmètre d'étude local

-  Zones de non visibilité
-  Zones de visibilité
-  Zones de bois

Les zones sont établies en tenant compte  
de la topographie et des bois  
les autres zones tels que le bâti ne sont pas  
prises en considération

Source :  
- patrimoine exeptionnel - Arrêté du Gouvernement  
Wallon du 05/09/2002  
- fond topographique - Institut Géographique  
National, cartes 40, 41, 47, 48, 53, 54



### PROJET SOUMIS A ETUDE D'INCIDENCES

## PAYSAGE Covisibilité

Date : Octobre 2006

0 Echelle : 1/150 000 7500m

7b

Demandeur :  WindVision  
Geldenaaksevest 4  
3000 Leuven  
tel +32 (0)16 299 455  
fax +32 (0)16 299 458  
info@windvision.com

Etude réalisée par :

**ARIES** consultants  Chemin des Deux Fermes, 1 - 1331 ROSIERES  
Tel: 02-655.86.50 - Fax: 02-655.86.60  
<http://www.ariesconsultants.be>