


# PLAN DE SECTEUR

























- Légende :**
- Eolienne
  - Cabine de tête

Date : 04/02/2013	Windvision - Interleuvenlaan 15 D - 3001 Heverlee Tél. +32 (0) 16 299 455	Echelle : 1/10.000 ème
Windvision Copyright 2013		



# Légende du Plan de Secteur

## Zones d'affectation

	Habitat
	Habitat à caractère rural
	Services publics et équipements communautaires
	Centre d'enfouissement technique
	Centre d'enfouissement technique déaffecté
	Loisirs
	Servitude particulière
	Activité économique mixte
	Activité économique industrielle
	Activité économique spécifique Agro-Economique
	Activité économique spécifique Grande Distribution
	Activité économique spécifique Risque majeur
	Extraction
	Aménagement communal concerté
	Aménagement communal concerté à caractère industriel
	Agricole
	Forestière
	Espaces verts
	Naturelle
	Parc
	Eau
	Zone non affectée ("zone blanche")

## Compléments




	Prescriptions supplémentaires
--	-------------------------------

## Déroptions



	PCA dérogatoire
--	-----------------

## Révisions et annulations






### Révisions

	Révision en vigueur
	Révision partiellement en vigueur
	Révision annulée

### Annulations



	Annulation totale du plan initial
	Annulation partielle du plan initial

## Périmètres de protections



	Intérêt cult. hist. ou esth.
	Intérêt paysager
	Liaisons écologiques
	Réservation
	Risque naturel ou contrainte

## Principales infrastructures



### Canalisations

	Canalisation existante
	Canalisation en projet





### Lignes électriques haute tension

	Ligne HT existante
	Ligne HT en projet



### Réseau ferroviaire

	Ligne existante
	Ligne en projet

### Réseau routier

	Autoroute existante
	Autoroute en projet
	Route de liaison
	Route de liaison en projet

## Limites administratives

	Secteurs d'aménagement (1978)
	Limites communales du PdS