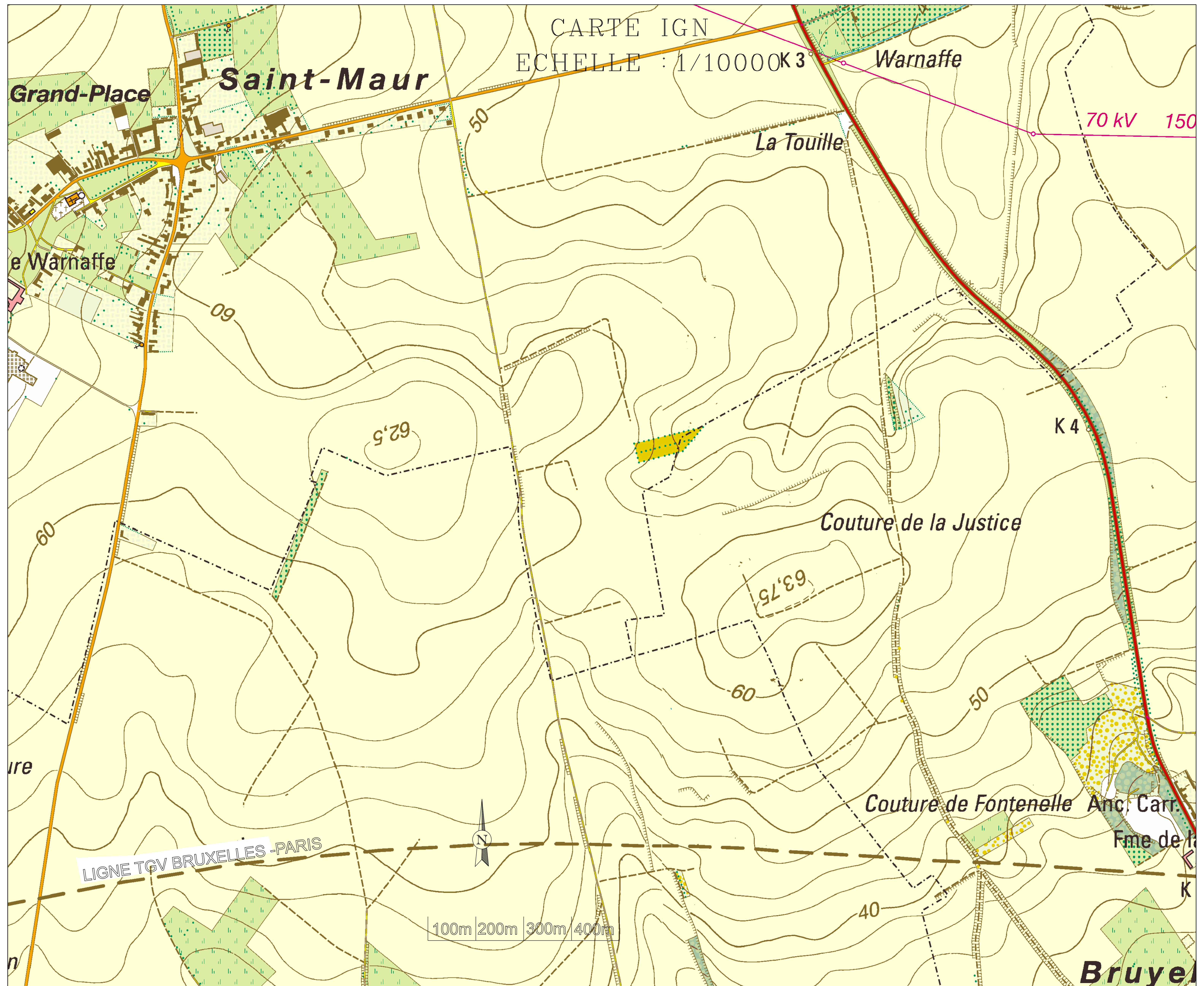


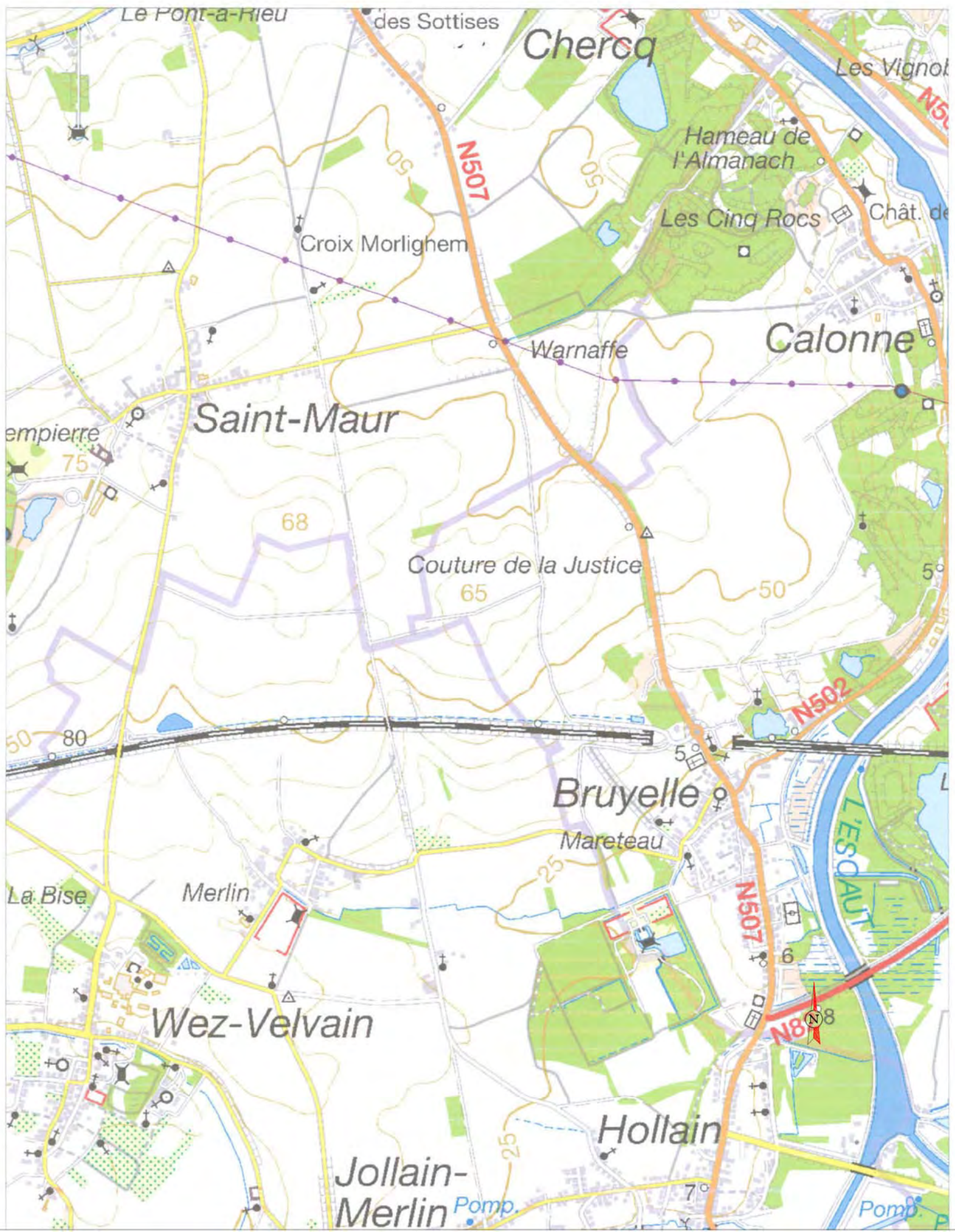


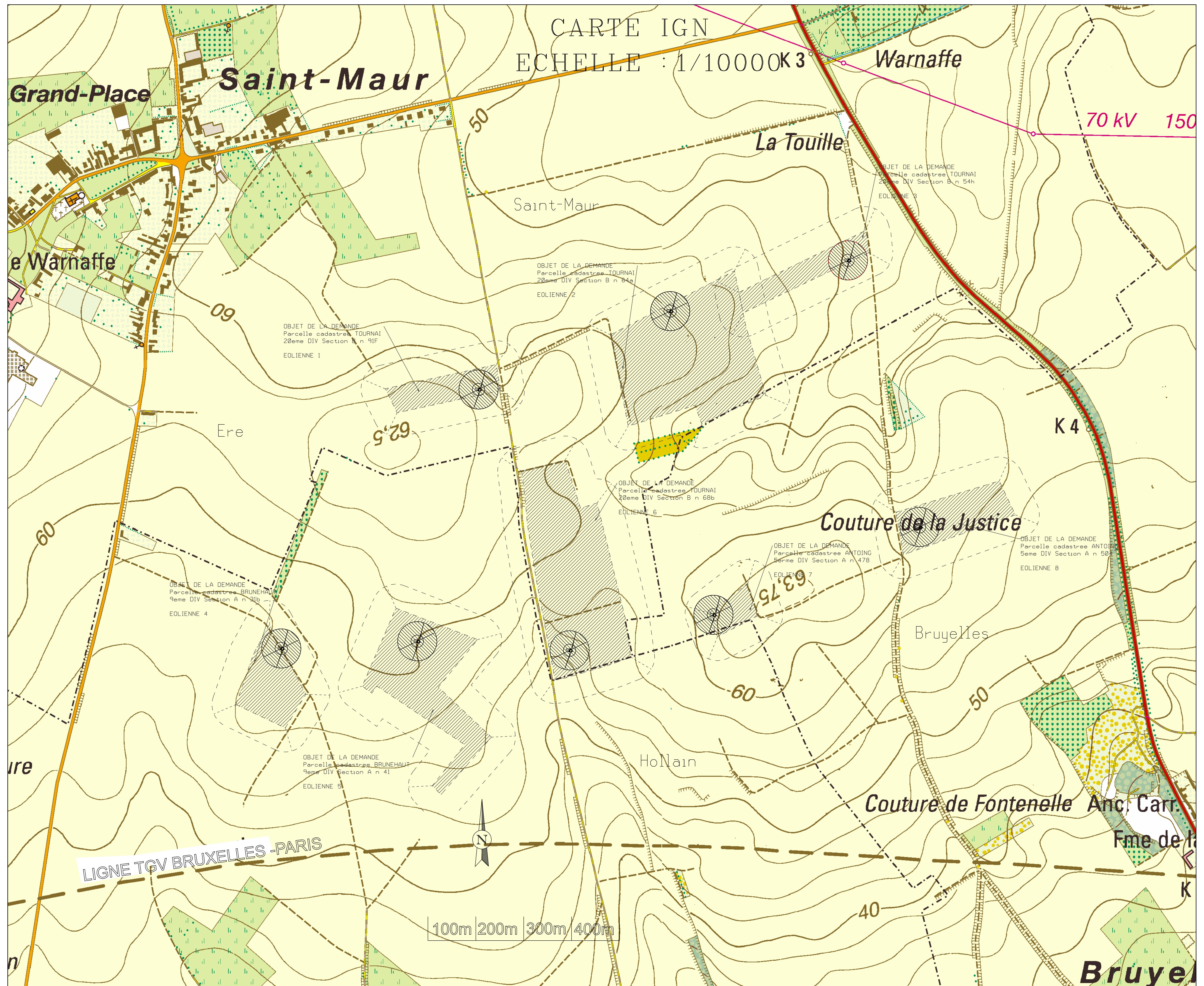
ANNEXE 11 :

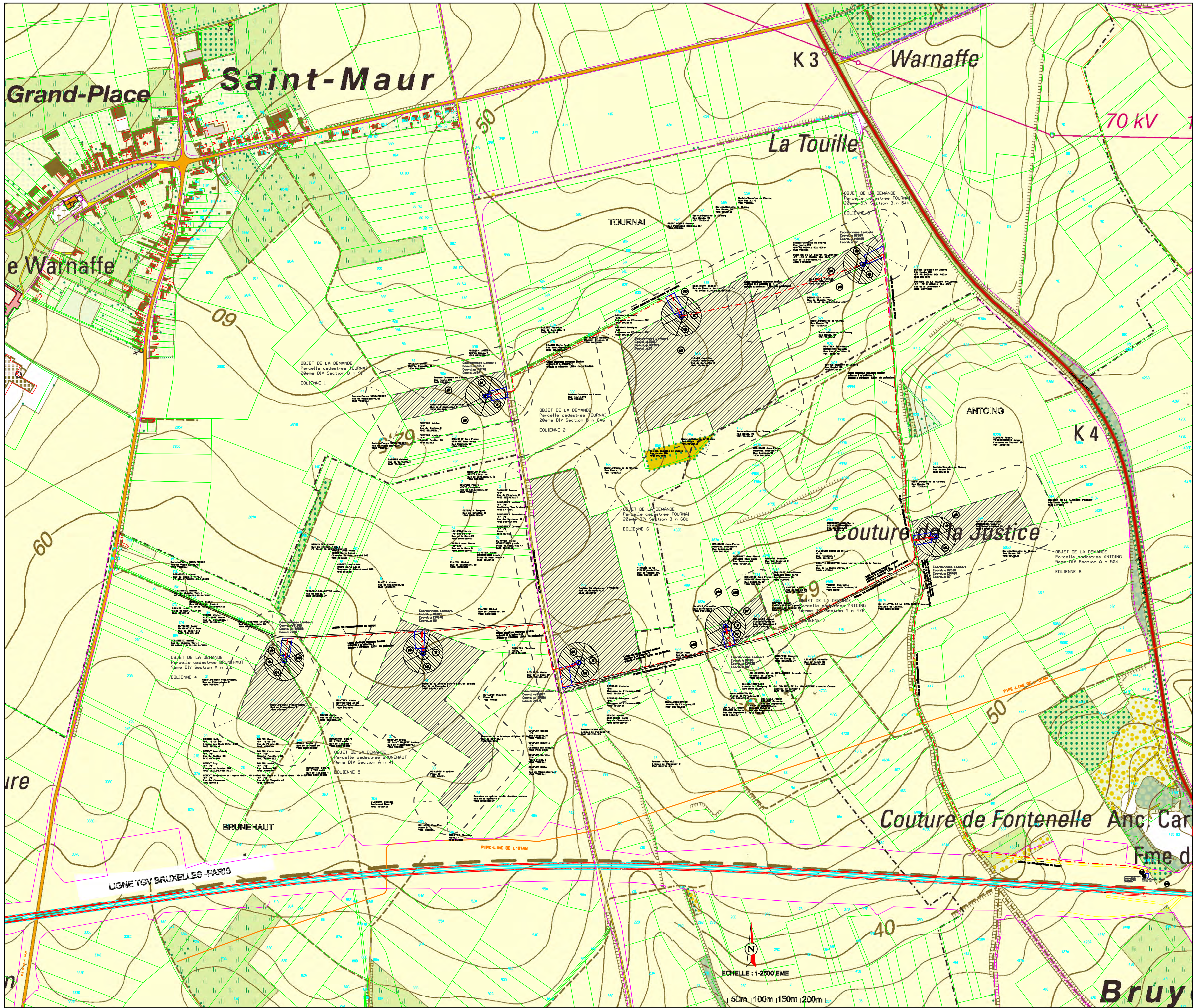
Plans :

1. Plan de situation carte IGN Echelle 1/10.000
2. Plan de situation carte IGN Echelle 1/20.000
3. Plan de situation carte IGN avec implantation des éoliennes Echelle 1/10.000
4. Plan de situation générale Echelle 1/2.500
5. Plan d'implantation éolienne 1 Echelle 1-750
6. Plan d'implantation éolienne 2 Echelle 1-750
7. Plan d'implantation éolienne 3 Echelle 1-750
8. Plan d'implantation éolienne 4 Echelle 1-500
9. Plan d'implantation éolienne 5 Echelle 1-500
10. Plan d'implantation éolienne 6 Echelle 1-500
11. Plan d'implantation éolienne 7 Echelle 1-500
12. Plan d'implantation éolienne 8 Echelle 1-500
13. Vue en plan – profil éolienne Echelle 1-250
14. Plan de la cabine de tête







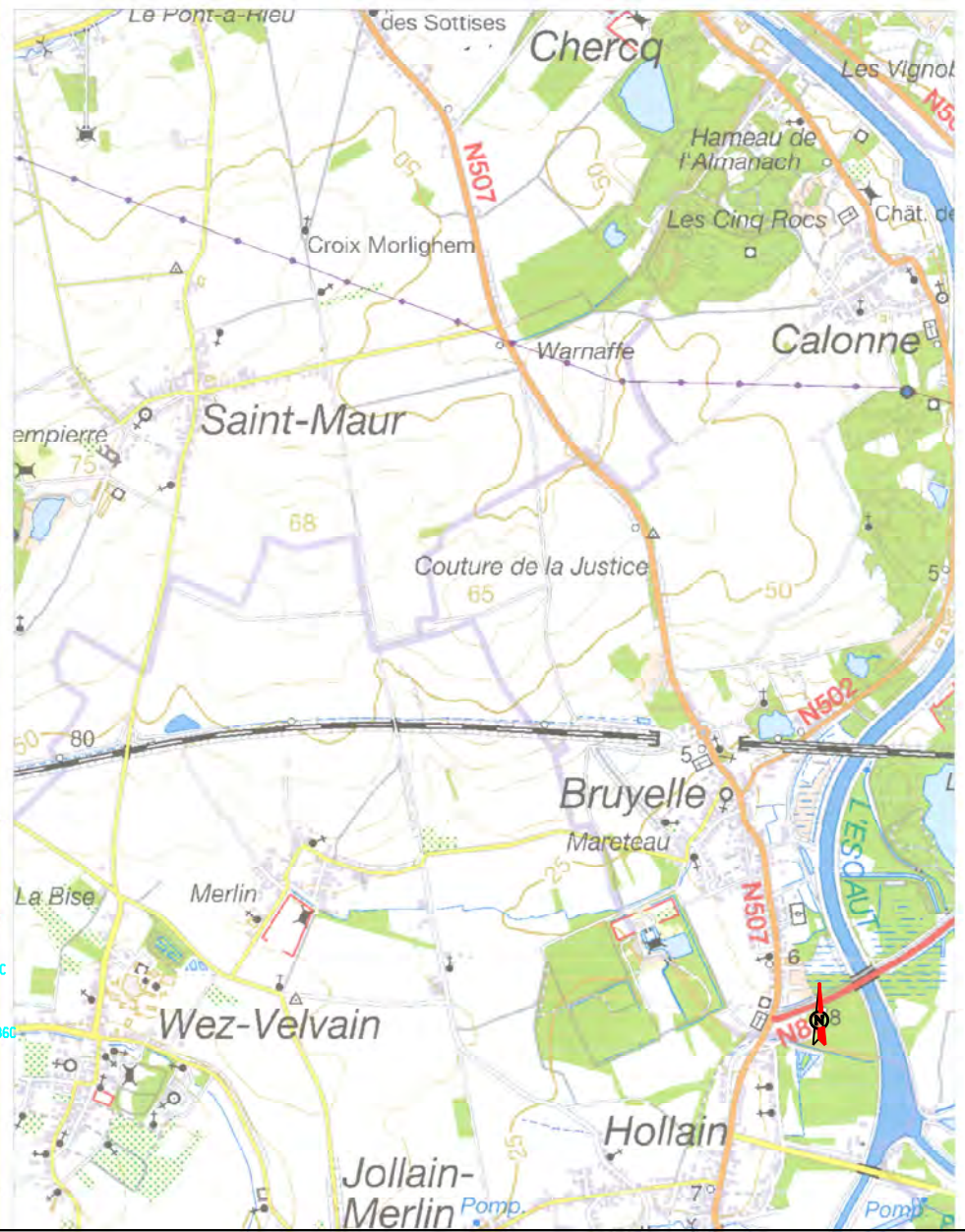


PLAN D IMPLANTATION GENERALE

ECHELLE 1/2500

PLAN DE SITUATION

ECHELLE : 1/20000



Projet : DEMANDE DE PERMIS D'ENVIRONNEMENT ET DE PERMIS UNIQUE
RELATIVE A LA CONSTRUCTION DE 8 EOLIENNES
SUR LE TERRITOIRE
DE LA COMMUNE DE TOURNAI, DE LA COMMUNE DE BRUNEAUT ET
DE LA COMMUNE D'ANTOING

Province de HAINAUT
Commune de TOURNAI
Commune de BRUNEAUT
Commune d'ANTOING

SECTION CADASTRALE:
Eolienne n°1: TOURNAI 20 DIV B 517
Eolienne n°2: TOURNAI 20 DIV B 544
Eolienne n°3: TOURNAI 20 DIV B 540
Eolienne n°4: BRUNEAUT 5 DIV A 515
Eolienne n°5: BRUNEAUT 5 DIV A 511
Eolienne n°6: TOURNAI 20 DIV B 580
Eolienne n°7: ANTOING 5 DIV A 478
Eolienne n°8: ANTOING 5 DIV A 504

Maitre de l'ouvrage
IC-2;
VENTIS SPRL
Représentée par MAT Pierre
Chaussées de LILLE, 401
7501 ORCQ
tél: 0495/ 12 34 11 E-mail : info@ventis.eu

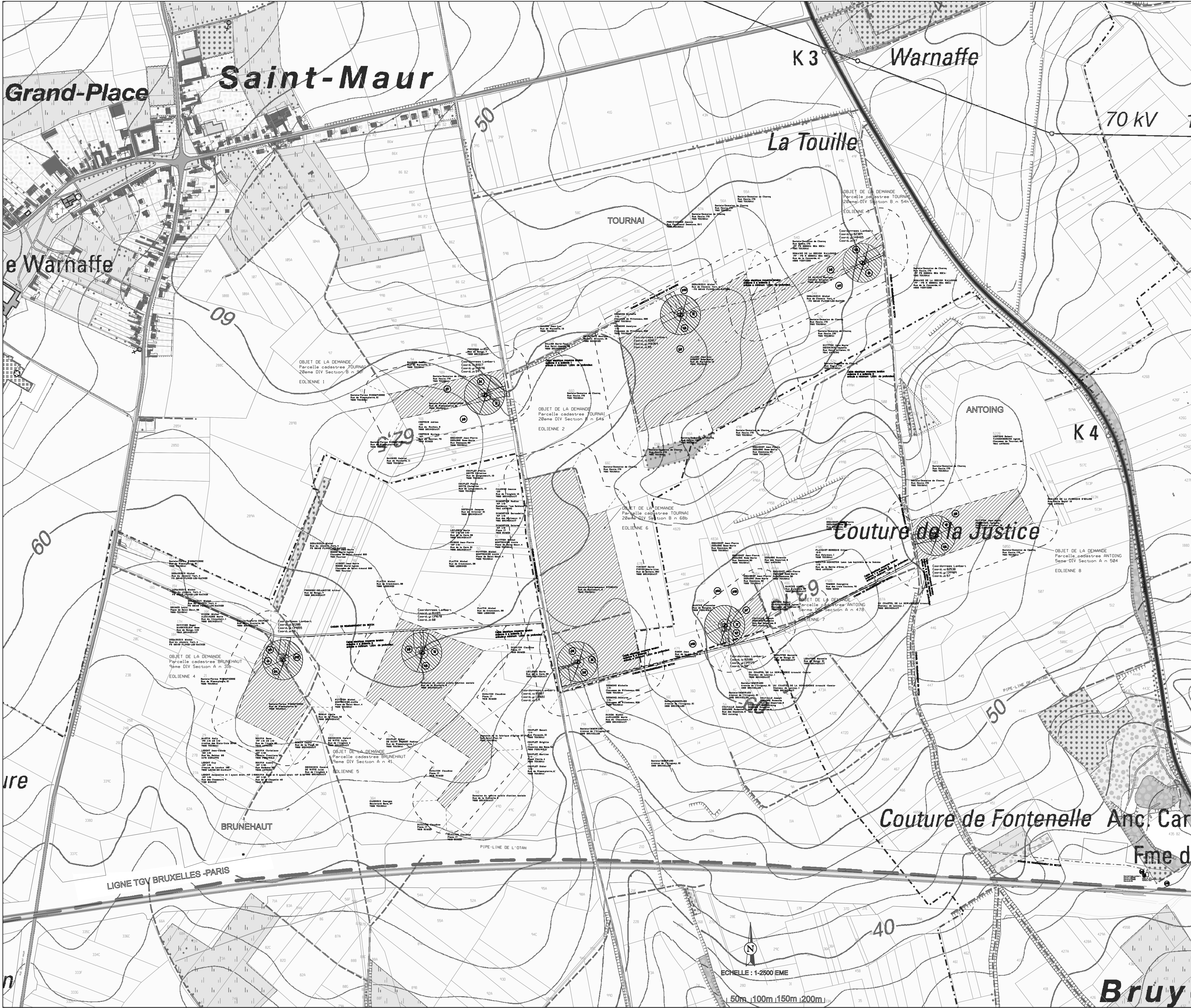
Date de la 01/11/2007
Mise à jour 1/2008

Ce document concerne le plan d'implantation générale
PLAN D'IMPLANTATION GENERALE ECH: 1/2 500 PLAN 01 / 08
PLAN DE SITUATION ECH: 1/20 000

Administration

ANNEXE n 11

Signature Le Maître de l'Ouvrage



PLAN D IMPLANTATION GENERALE

ECHELLE 1/2500

PLAN DE SITUATION

ECHELLE : 1/20000



Projet : DEMANDE DE PERMIS D'ENVIRONNEMENT ET DE PERMIS UNIQUE
RELATIVE A LA CONSTRUCTION DE 8 EOLIEENNES
SUR LE TERRITOIRE
DE LA COMMUNE DE TOURNAI, DE LA COMMUNE DE BRUNEHAUT ET
DE LA COMMUNE D'ANTOING

Province de HAINAUT
Commune de TOURNAI
Commune de BRUNEHAUT
Commune d'ANTOING

SECTION CADASTRALE:
Eolienne n°1: TOURNAI 20 DIV B 61F
Eolienne n°2: TOURNAI 20 DIV B 64a
Eolienne n°3: TOURNAI 20 DIV B 64b
Eolienne n°4: BRUNEHAUT 5 DIV A 31b
Eolienne n°5: BRUNEHAUT 5 DIV A 41
Eolienne n°6: TOURNAI 20 DIV B 68b
Eolienne n°7: ANTOING 5 DIV A 47b
Eolienne n°8: ANTOING 5 DIV A 604

Maitre de l'ouvrage
IC-2:
VENTIS SPRL
Représentée par MAT Pierre
Chaussées de LILLE, 401
7501 ORCQ
tél: 0495/ 12 34 11 E-mail : info@ventis.eu

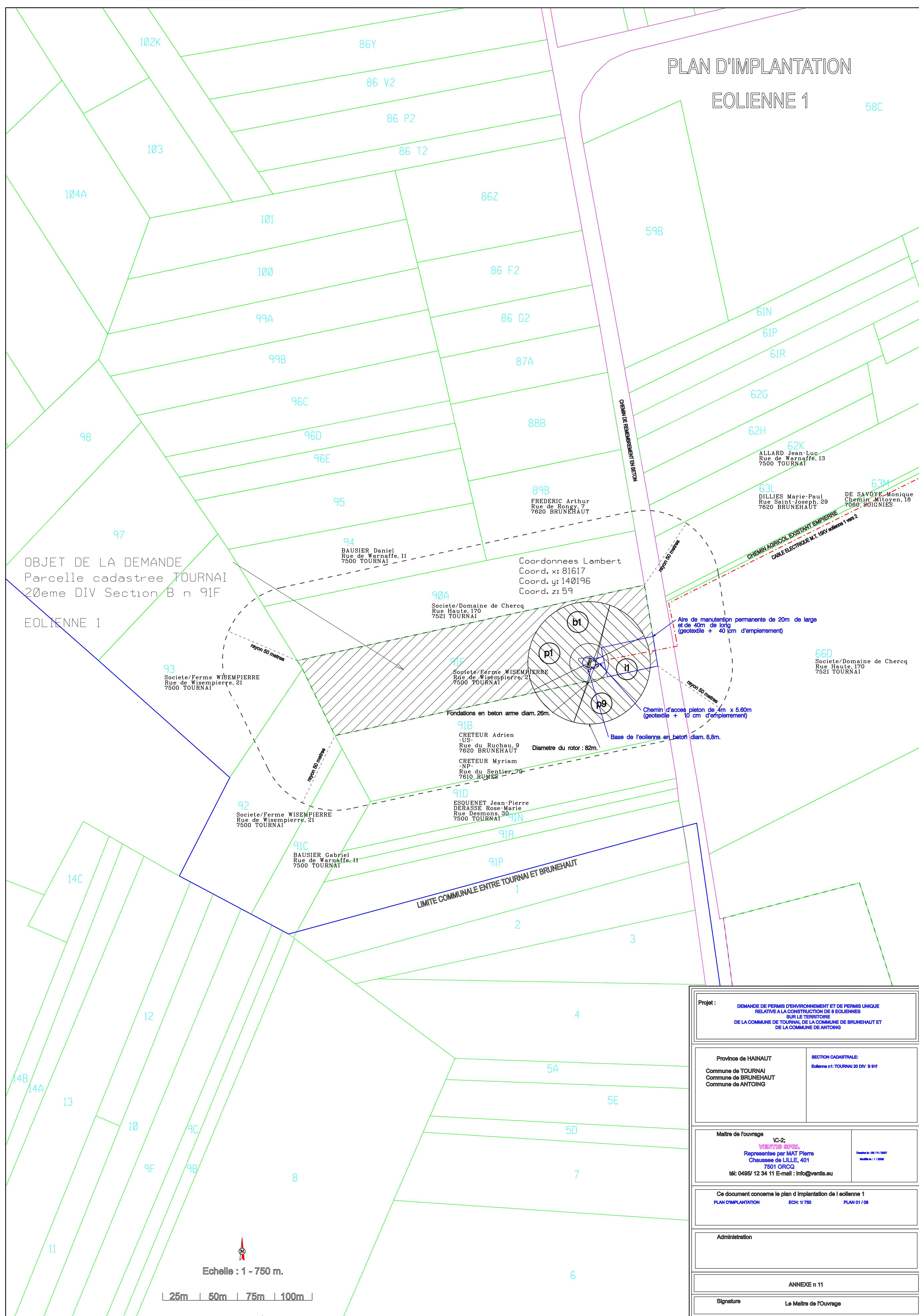
Date de la : 08/11/2007
Modifié le : 17/2008

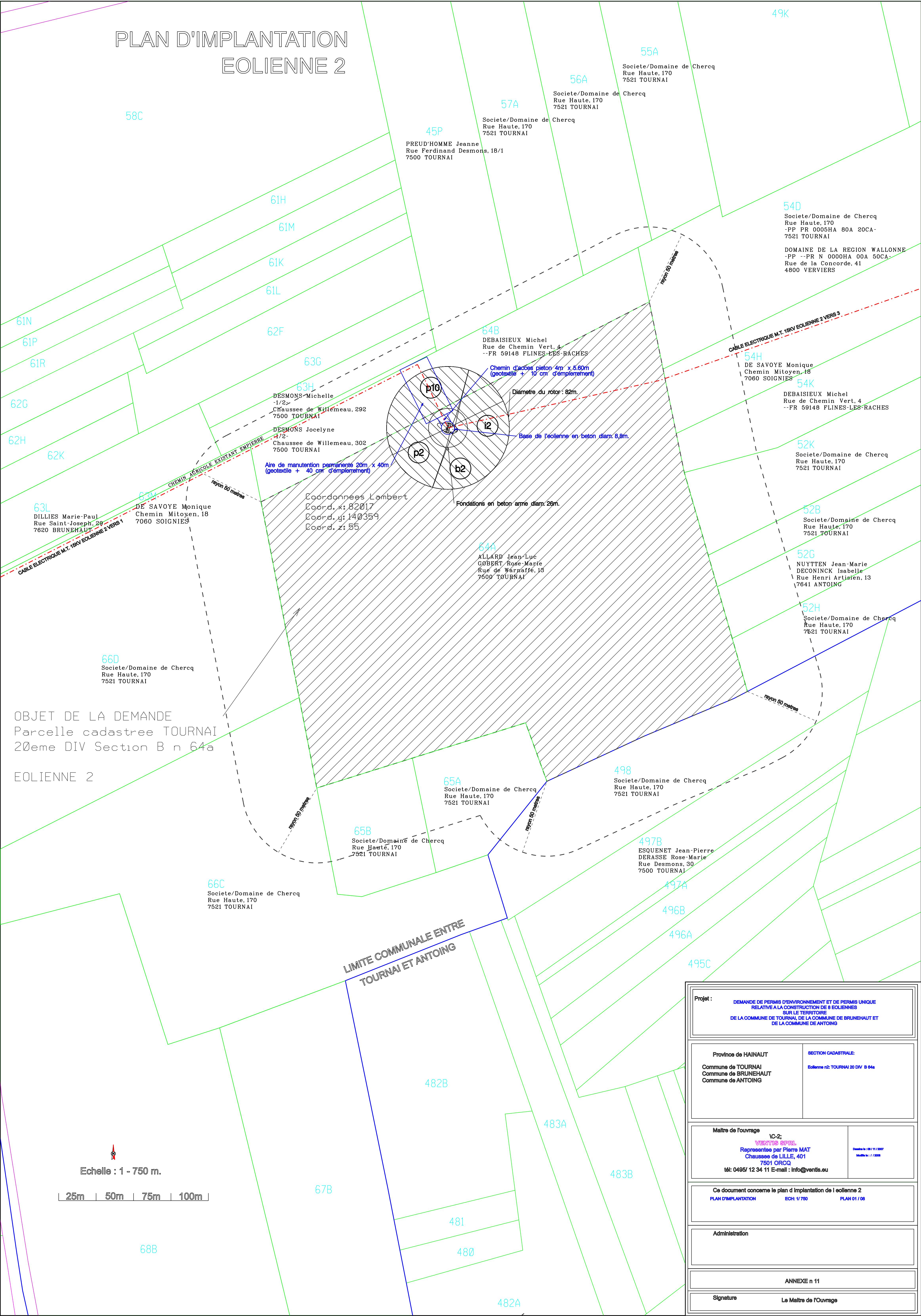
Ce document concerne le plan d implantation generale
PLAN D'IMPLANTATION GENERALE ECH: 1/2 500 PLAN 01 / 08
PLAN DE SITUATION ECH: 1/20 000

Administration

ANNEXE n° 11

Signature
Le Maître de l'Ouvrage





[illegible]

D1

Projet

SECTION CADASTRALE:

Eole

Malt

Descriptive

PLAN D'IMPLANTATION

ECH: 1/50

PLAN 01 / 08

Adm

AN

Sign

1010

Dian

Fo

Ca

①

10

41

—

7

GL.

For

1

50

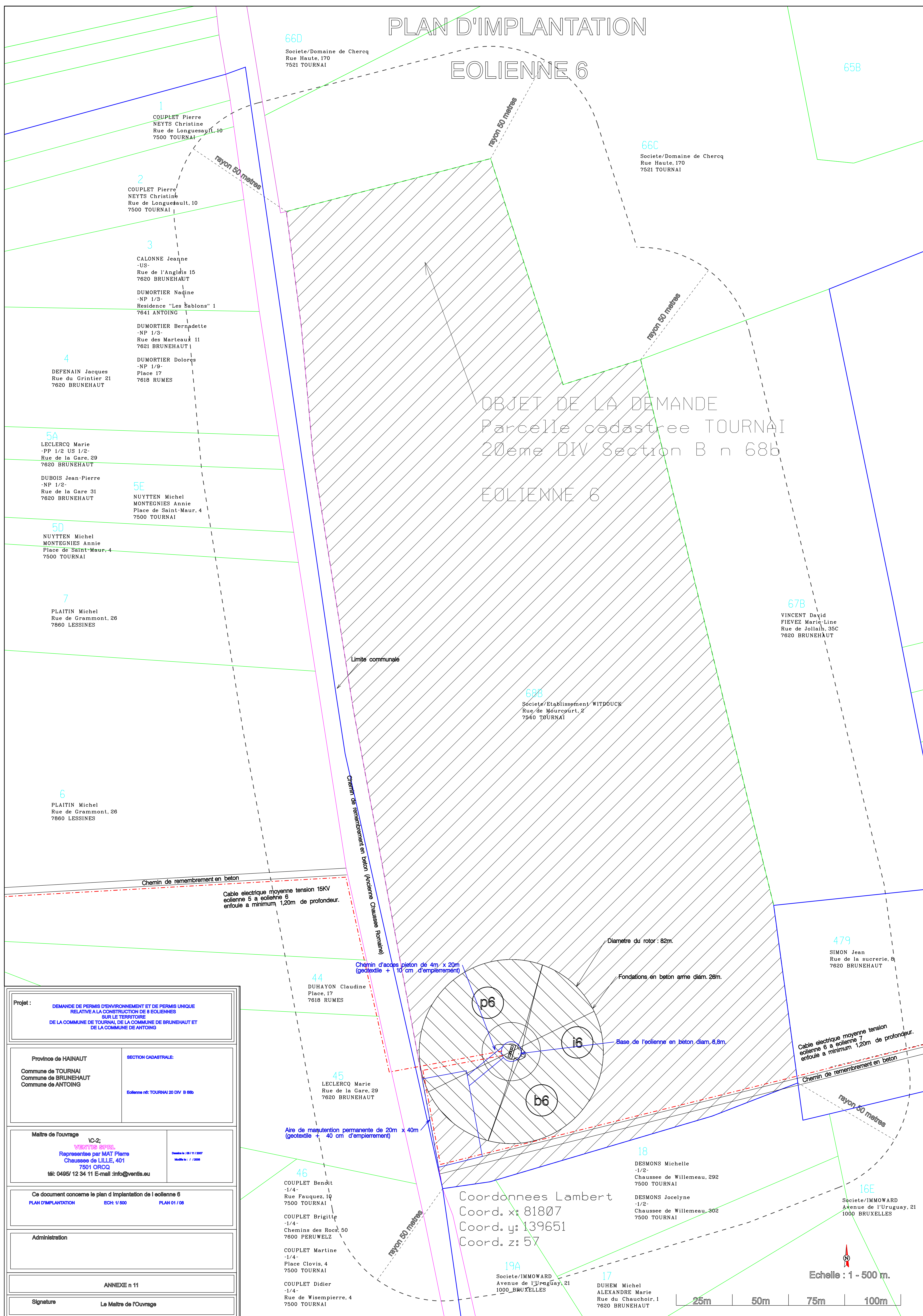
50

50

42
DUE

□

45



PLAN D'IMPLANTATION

EOLIENNE 7

OBJET DE LA DEMANDE
Parcelle cadastrée ANTOING
5ème DIV Section A n° 478

EOLIENNE 7

Coordonnées Lambert
Coord. x: 82108
Coord. y: 139725
Coord. z: 58

Limite communale entre Antoing et Brunehaut

Limite communale entre Antoing et Brunehaut

PIPE-LINE DE L'OTAN

Echelle : 1 - 500 m.

Projet : DEMANDE DE PERMIS D'ENVIRONNEMENT ET DE PERMIS UNIQUE RELATIVE A LA CONSTRUCTION DE 8 EOLIENNES SUR LE TERRITOIRE DE LA COMMUNE DE TOURNAI, DE LA COMMUNE DE BRUNEAUT ET DE LA COMMUNE D'ANTOING	
Province de HAINAUT Commune de TOURNAI Commune de BRUNEAUT Commune de ANTOING	SECTION CADASTRALE: Eolienne n°: ANTOING 5 DIV A 478
Maitre de l'ouvrage VC-2; VENTIS S.P.A. Représentée par MAT Pierre Chaussées de LILLE, 401 7501 ORCQ Tél: 0495/ 12 34 11 E-mail : info@ventis.eu	Document No. 001/11/2007 Version No. 1 / 1/2008
Ce document concerne le plan d'implantation de l'éolienne 7 PLAN D'IMPLANTATION ECH: 1/500 PLAN 01 / 08	
Administration	
ANNEXE n° 11	
Signature	Le Maître de l'Ouvrage

EOLIEENNE 7

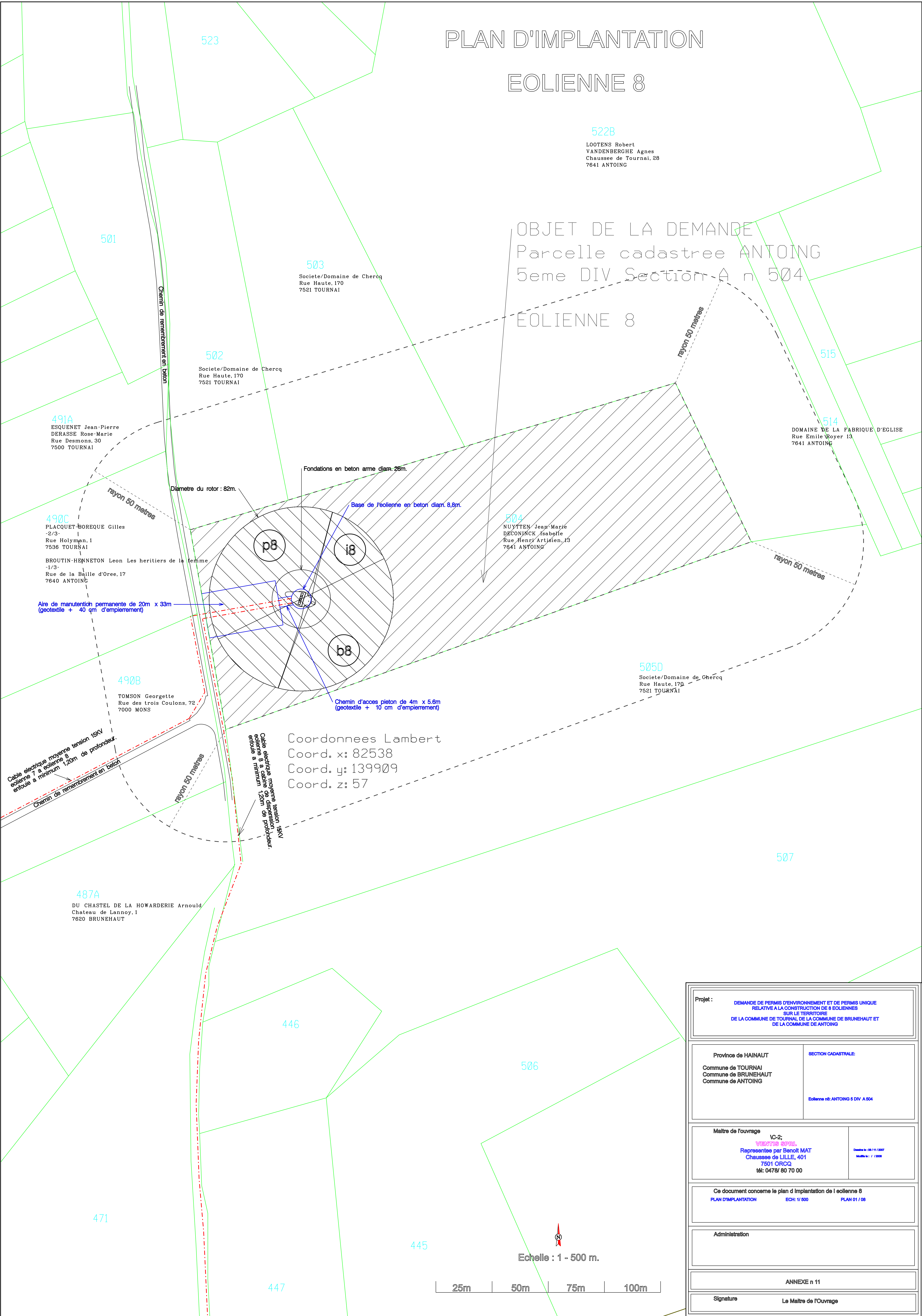
Cable électrique moyenne tension 15KV
 oïllenne 7 à oïllenne 8
 entouée à minimum 1,20m de profondeur

Chemin de remembrement en beton

Coordonnées Lambert
Coord. x: 82108
Coord. y: 139725
Coord. z: 58

Limite communale entre Antoing et Bruneau

Projet : DEMANDE DE PERMIS D'ENVIRONNEMENT ET DE PERMIS UNIQUE RELATIVE A LA CONSTRUCTION DE 8 EQUIENNES SUR LE TERRITOIRE DE LA COMMUNE DE TOURNAI, DE LA COMMUNE DE BRUNEHAUT ET DE LA COMMUNE D'ANTOING	
Province de HAINAUT Commune de TOURNAI Commune de BRUNEHAUT Commune de ANTOING	SECTION CADASTRALE: Eclienne n°: ANTOING 5 DIV. A.478
Maitre de l'ouvrage VC-2; VENTIS SPIEL Représentées par MAT Pierre Chaussée de LILLE, 401 7501 ORCQ tél: 0495/ 12 34 11 E-mail : info@ventis.eu	Document No. 001 / 11 / 2027 Version: 1 / / 2026
Ce document concerne le plan d'implantation de l'ecienne 7 PLAN D'IMPLANTATION ECH: 1/ 600 PLAN 01 / 08	
Administration	
ANNEXE n 11	
Signature	Le Maître de l'ouvrage



Projet : DEMANDE DE PERMIS D'ENVIRONNEMENT ET DE PERMIS UNIQUE RELATIVE A LA CONSTRUCTION DE 8 EOLIENNES SUR LE TERRITOIRE DE LA COMMUNE DE TOURNAI, DE LA COMMUNE DE BRUNEAUT ET DE LA COMMUNE DE ANTOING	
Province de HAINAUT Commune de TOURNAI Commune de BRUNEAUT Commune de ANTOING	SECTION CADASTRALE: Eolienne n°: ANTOING 5 DIV A 504
Maitre de l'ouvrage IC-2; WESTPHAL SPOL Représentée par Benoit MAT Chaussée de LILLE, 401 7501 ORCQ tél: 0478/ 80 70 00	Créé le : 08/11/2027 Modifié le : / / 2025
Ce document concerne le plan d'implantation de l'éolienne 8 PLAN D'IMPLANTATION EOL: 1/500 PLAN 01 / 08	
Administration	
ANNEXE n 11	
Signature Le Maître de l'ouvrage	

